



Vägumeviksleden

10 km • 3,5 h

Svårighetsgrad: Medel
Difficulty level: Medium



Välkommen till Vägumeviksleden

Vägumeviksleden är en ca 10 km lång vandringsled som sträcker sig utefter kusten på den nordöstra delen av Gotland som tillhör Slite skärgård. Leden utgår från ingången till Asunden och avslutas i Länna hamnen som ligger norr om Slite industriområde.

Vägumeviksleden erbjuder en fantastisk möjlighet att ta sig till fots utefter en fågelrik och naturskön kuststräcka. Du får uppleva skogstigar, kalkugnarna vid Barläst, strandängar där djuren betar om sommaren för att hålla nere vassen och framförallt ett rikt fågelliv. Här går tranor tillsammans med lamm, hästar och kvigor.

Det är lika vackert att gå här i maj, med vitsippor som blommar i skogen och kanske se de första tranorna, som under sensommaren då man kan uppleva cirka 500 tranor runt om i vikarna.

Vägumeviksleden har skapats av den ideella föreningen Vägumevikens Vänner (www.vagumeviken.se) som tidigare har anlagt färstar och stättor i de beteshagar som finns runt viken.

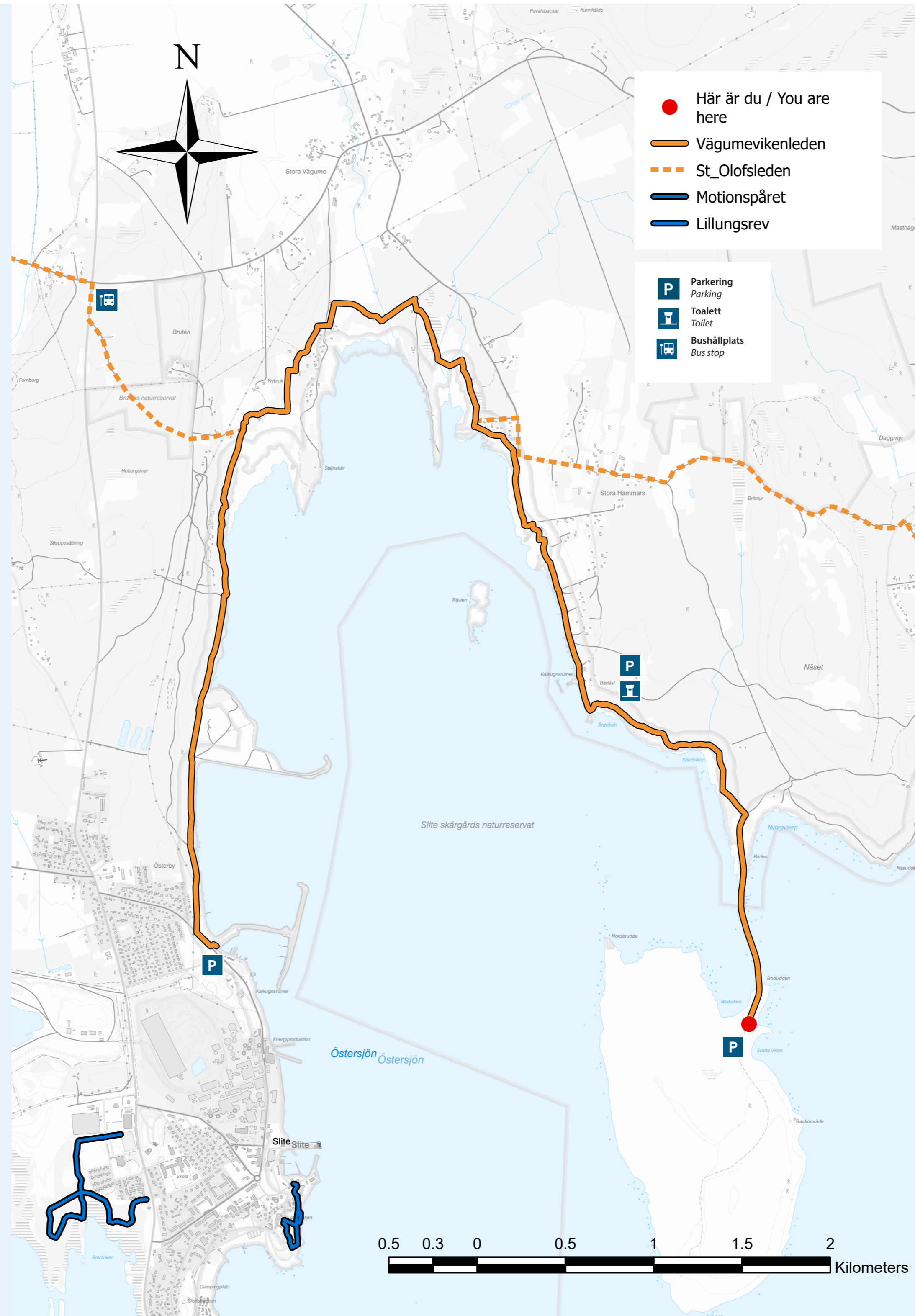
Welcome to Vägumeviksleden

Vägumeviksleden is an approximately 10 km long coastal path on the northeastern side of Gotland, which belongs to the Slite Archipelago. Vägumeviksleden starts from the entry point to Asunden and ends in the Länna harbour, which lies north of Slite's industrial area.

Vägumeviksleden offers a wonderful opportunity to walk along a coastline rich with birdlife and other nature. You get to experience forest paths, Barläst with its historical lime kiln, and coastal meadows where animals graze in the summer to help control the growth of reeds. Here you can also see cranes together with sheep, horses, and cattle.

It is beautiful to walk here in May when the wood anemones flowering in the forest, and if you are lucky, you may even see the first cranes arriving for the season. In the latter half of the summer, you can sometimes see up to 500 cranes around the bay.

Vägumeviksleden has been created by the non-profit association, Vägumevikens Vänner (www.vagumeviken.se). The organisation has also laid out stiles (stairs) and cattle grids in the meadows found around the bay.



Allemansrätten

Allemansrätten gör det möjligt att röra sig fritt i naturen, inklusive skogar, ängar och sjöar. Denna unika rättighet gör det möjligt för alla att njuta av aktiviteter som att vandra, campa, plocka vilda bär och bada även på privat mark, så länge det sker med respekt för djur, natur, markägare och andra människor. Allemansrätten gäller dock inte på åkermark eller annan brukad mark. Hundar måste hållas kopplade mellan 1 mars och 20 augusti för att säkerställa att vilda djur inte störs under parningssäsongen.

Går denna led genom ett naturreservat eller en nationalpark?

Observera att lokala regler kan gälla, såsom restriktioner för hundar, eldning, cykling och camping. Kontrollera reglerna för området innan du ger dig ut.

The right of public access

In Sweden, the Right of Public Access (Allemansrätten) allows everyone to roam freely in nature, including forests, fields, and lakes. This unique right enables the public to enjoy outdoor activities such as hiking, camping, wild berry picking, and swimming, even on private land, as long as it's done with respect for animals, nature, landowners, and fellow human beings. The right of public access does not apply on agricultural or cultivated land.

Please note that dogs must be kept on a leash from March 1 to August 20 to ensure that wildlife is not disturbed during mating season.

Does this trail pass through a nature reserve or national park?

Please be aware that local rules may apply, such as restrictions on dogs, fires, cycling, and camping. Check rules for the area before you go.



Eldplats / Firepit

Du får elda under säkra förhållanden. Men när det är torrt kan det vara eldningsförbud. You may light fires under safe conditions. However, in dry weather a fire ban may be imposed.



Visa hänsyn / Show consideration

Respektera privatlivet genom att hålla dig borta från trädgårdar och inte gå in i hemfridszonen. Respect privacy by staying out of gardens and not entering the peace-at-home-zone.



Toaletter / Toilets

Om toaletter inte finns, gräv ner avfallet långt från vattendrag och stigar. Ta med toalettpappret hem. If toilets are not available, bury waste far from waterways and paths. Take the toilet paper home with you.



Skräp / Rubbish

Ta med allt skräp. Nedskräpning är förbjudet. Take all your rubbish with you. Littering is prohibited.



Om vattennivån är högre än 5 cm kan vissa partier av leden ligga under vatten. Kontrollera vattennivån hos ViVa genom att scanna QR-koden.

If the water level is higher than 5 cm, some parts of the trail may be submerged. Check the water level via the Swedish Maritime Administration's ViVa service by scanning the QR code.



Kolla vattennivån
Check the water levels

Med finansiering från



Europeiska jordbruksfonden för landsbygdsutveckling, Europa investerar i landsbygdsområden



Ledansvarig

Trail manager
Vägumevikens Vänner
info@vagumeviken.se

Viktiga telefonnummer

Important telephone numbers
112 Nödnummer vid fara för liv, egendom eller miljö
Emergency number in case of danger to life, property or the environment

Adress 57°42'49"N, 18°51'9"E

Eldningsförbud

Fire ban
Räddningstjänsten kan avråda från att elda och besluta om eldningsförbud. Du kan få aktuell information om eldningsförbud och brandriskprognoser via gotland.se/eldningsforbud eller 0498-20 38 00.
The emergency services can advise against burning and decide on a burning ban. You can get up-to-date information about fire bans and fire risk forecasts via gotland.se/eldningsforbud or 0498-20 38 00.

Vandra på Gotland

Hike on Gotland
Den här leden är en del av "Vandra på Gotland," vilket innebär att det är en kvalitetssäkrad led.
This trail is part of "Vandra på Gotland," which means it is a quality-assured trail.



Digital karta
Digital map






Vägumeviksleden

10 km • 3,5 h

Svårighetsgrad: Medel
Difficulty level: Medium



🇸🇪 Välkommen till Vägumeviksleden

Vägumeviksleden är en ca 10 km lång vandringsled som sträcker sig utefter kusten på den nordöstra delen av Gotland som tillhör Slite skärgård. Leden utgår från ingången till Asunden och avslutas i Lännahamnen som ligger norr om Slite industriområde.

Vägumeviksleden erbjuder en fantastisk möjlighet att ta sig till fots utefter en fågelrik och naturskön kuststräcka. Du får uppleva skogstigar, kalkugnarna vid Barläst, strandängar där djuren betar om sommaren för att hålla nere vassen och framförallt ett rikt fågelliv. Här går tranor tillsammans med lamm, hästar och kvigor.

Det är lika vackert att gå här i maj, med vitsippor som blommar i skogen och kanske se de första tranorna, som under sensommaren då man kan uppleva cirka 500 tranor runt om i vikarna.

Vägumeviksleden har skapats av den ideella föreningen Vägumevikens Vänner (www.vagumeviken.se) som tidigare har anlagt färistar och stättor i de beteshagar som finns runt viken.

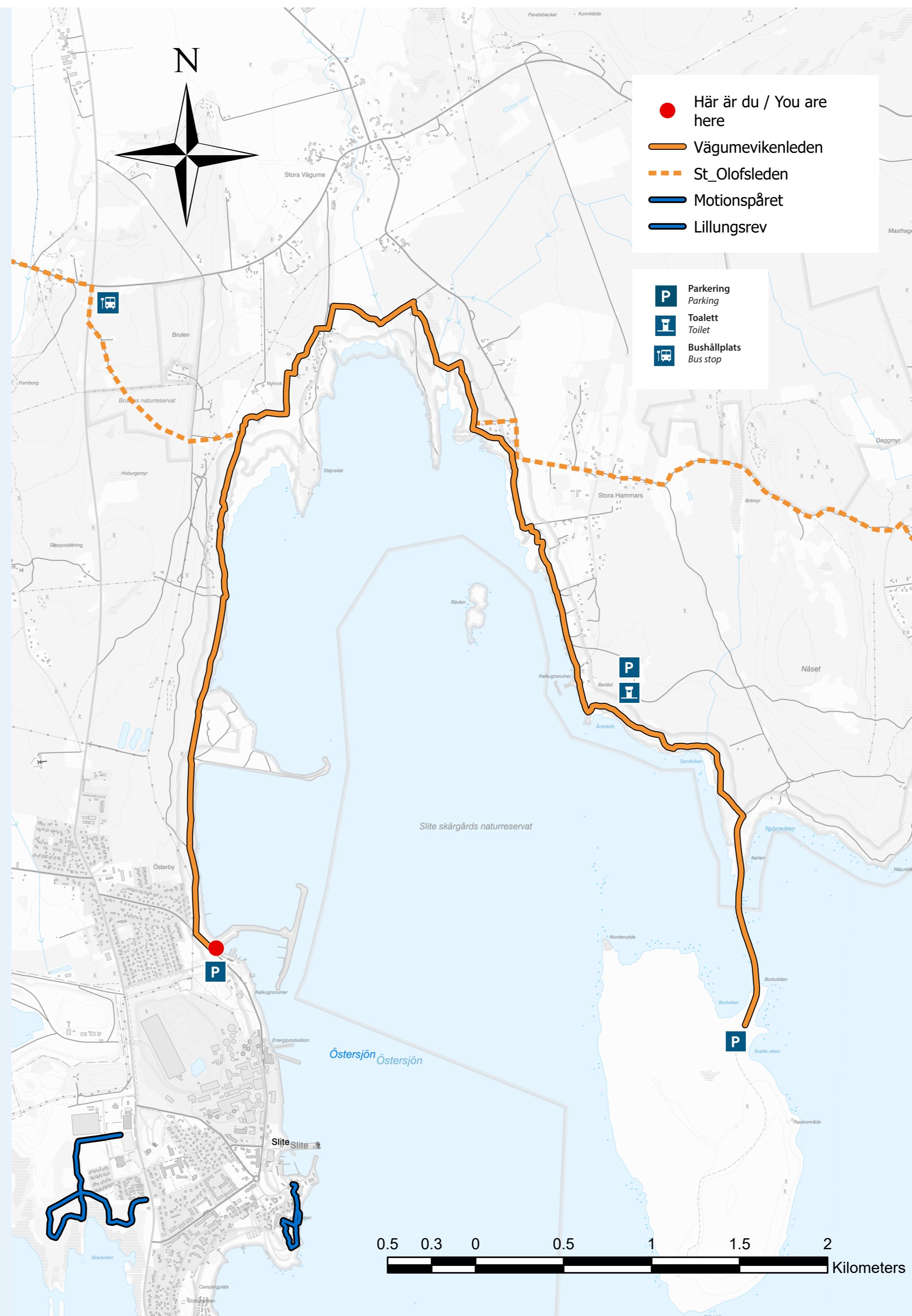
🇬🇧 Welcome to Vägumeviksleden

Vägumeviksleden is an approximately 10 km long coastal path on the northeastern side of Gotland, which belongs to the Slite Archipelago. Vägumeviksleden starts from the entry point to Asunden and ends in the Länna harbour, which lies north of Slite's industrial area.

Vägumeviksleden offers a wonderful opportunity to walk along a coastline rich with birdlife and other nature. You get to experience forest paths, Barläst with its historical lime kiln, and coastal meadows where animals graze in the summer to help control the growth of reeds. Here you can also see cranes together with sheep, horses, and cattle.

It is beautiful to walk here in May when the wood anemones flowering in the forest, and if you are lucky, you may even see the first cranes arriving for the season. In the latter half of the summer, you can sometimes see up to 500 cranes around the bay.

Vägumeviksleden has been created by the non-profit association, Vägumevikens Vänner (www.vagumeviken.se). The organisation has also laid out stiles (stairs) and cattle grids in the meadows found around the bay.



🇸🇪 Allemansrätten

Allemansrätten gör det möjligt att röra sig fritt i naturen, inklusive skogar, ångar och sjöar. Denna unika rättighet gör det möjligt för alla att njuta av aktiviteter som att vandra, campa, plocka vilda bär och bada även på privat mark, så länge det sker med respekt för djur, natur, markägare och andra människor. Allemansrätten gäller dock inte på åkermark eller annan brukad mark. Hundar måste hållas kopplade mellan 1 mars och 20 augusti för att säkerställa att vilda djur inte störs under parningssäsongen.

Går denna led genom ett naturreservat eller en nationalpark?

Observera att lokala regler kan gälla, såsom restriktioner för hundar, eldning, cykling och camping. Kontrollera reglerna för området innan du ger dig ut.

🇬🇧 The right of public access

In Sweden, the Right of Public Access (Allemansrätten) allows everyone to roam freely in nature, including forests, fields, and lakes. This unique right enables the public to enjoy outdoor activities such as hiking, camping, wild berry picking, and swimming, even on private land, as long as it's done with respect for animals, nature, landowners, and fellow human beings. The right of public access does not apply on agricultural or cultivated land.

Please note that dogs must be kept on a leash from March 1 to August 20 to ensure that wildlife is not disturbed during mating season.

Does this trail pass through a nature reserve or national park?

Please be aware that local rules may apply, such as restrictions on dogs, fires, cycling, and camping. Check rules for the area before you go.



Eldplats / Firepit

Du får elda under säkra förhållanden. Men när det är torrt kan det vara eldningsförbud. You may light fires under safe conditions. However, in dry weather a fire ban may be imposed.



Visa hänsyn / Show consideration

Respektera privatlivet genom att hålla dig borta från trädgårdar och inte gå in i hemfridszonen. Respect privacy by staying out of gardens and not entering the peace-at-home-zone.



Toaletter / Toilets

Om toaletter inte finns, gräv ner avfallet långt från vattendrag och stigar. Ta med toalettpappret hem. If toilets are not available, bury waste far from waterways and paths. Take the toilet paper home with you.



Skräp / Rubbish

Ta med allt skräp. Nedskräpning är förbjudet. Take all your rubbish with you. Littering is prohibited.



Om vattennivån är högre än 5 cm kan vissa partier av leden ligga under vatten. Kontrollera vattennivån hos ViVa genom att scanna QR-koden.

If the water level is higher than 5 cm, some parts of the trail may be submerged. Check the water level via the Swedish Maritime Administration's ViVa service by scanning the QR code.



Kolla vattennivån
Check the water levels

Med finansiering från



Europeiska jordbruksfonden för landsbygdsutveckling, Europa investerar i landsbygdsområden



Ledansvarig

Trail manager
Vägumevikens Vänner
info@vagumeviken.se

Viktiga telefonnummer

Important telephone numbers

112 Nödnummer vid fara för liv, egendom eller miljö
Emergency number in case of danger to life, property or the environment

Adress 57°43'3"N, 18°48'7"E

Eldningsförbud

Fire ban

Räddningstjänsten kan avråda från att elda och besluta om eldningsförbud. Du kan få aktuell information om eldningsförbud och brandriskprognoser via gotland.se/eldningsforbud eller 0498-20 38 00.

The emergency services can advise against burning and decide on a burning ban. You can get up-to-date information about fire bans and fire risk forecasts via gotland.se/eldningsforbud or 0498-20 38 00.

Vandra på Gotland

Hike on Gotland

Den här leden är en del av "Vandra på Gotland," vilket innebär att det är en kvalitetssäkrad led.

This trail is part of "Vandra på Gotland," which means it is a quality-assured trail.



Digital karta
Digital map

